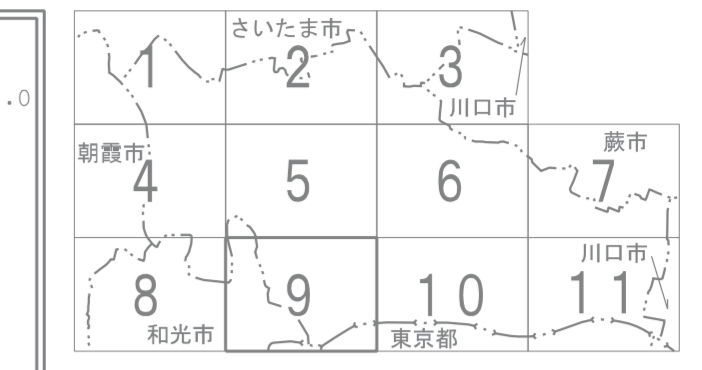































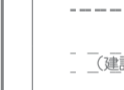




















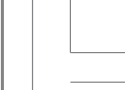
































令和五年三月作成




記号

	△ 37.2 三角点		■ 門
	□ 25.62 水準点		▲ 門
	● 42.3 三角点		△ 門
	▽ 35.6 水準点		△ 門
	● 25.73 水準点		△ 門
	▽ 36.2 水準点		△ 門
	● 12.3 水準点		△ 門
	▽ 15.4 水準点		△ 門
	○ 門		△ 門
	○ 門		△ 門
	○ 門		△ 門
	○ 門		△ 門
	○ 門		△ 門
	○ 門		△ 門
	○ 門		△ 門
	○ 門		△ 門
	○ 門		△ 門
	○ 門		△ 門
	○ 門		△ 門
	○ 門		△ 門
	○ 門		△ 門
	○ 門		△ 門
	○ 門		△ 門
	○ 門		△ 門
	○ 門		△ 門
	○ 門		△ 門
	○ 門		△ 門
	○ 門		△ 門
	○ 門		△ 門
	○ 門		△ 門
	○ 門		△ 門
	○ 門		△ 門
	○ 門		△ 門
	○ 門		△ 門
	○ 門		△ 門

	第一種幹線道		第二種幹線道
	第三種幹線道		支線道
	駅前道		踏切
	踏切		踏切
	踏切		踏切
	踏切		踏切
	踏切		踏切
	踏切		踏切
	踏切		踏切
	踏切		踏切

戸田市役所

平成16年測量 撮影 令和 元年 7月
 平成21年修正 測量 令和 元年 6月
 平成26年修正 測量 令和 元年11月 デジタルステレオ図化解像化
 令和 5年修正

縮尺 概 1/2.5K 標高の基準は東京湾の平均海面
 等高線間隔 2m
 凡 標 0.5km間隔
 (平面図内は標高は、世界測地系による。)



「この図解成等は、国土測図院長の承認を得て、同院所長の測量結果を使用して作成したものである。(測量番号) 令1第0号1.0.5号」