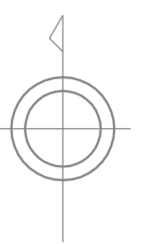
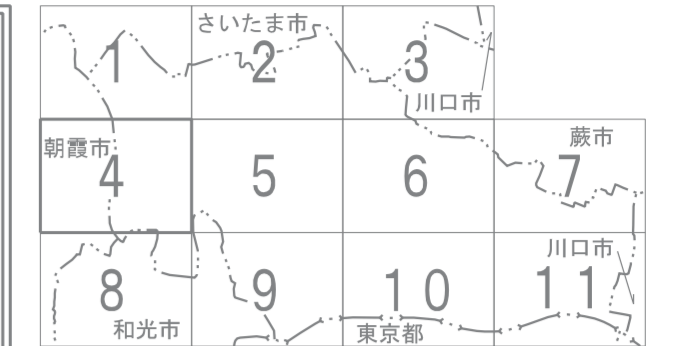


戸田市全図 4

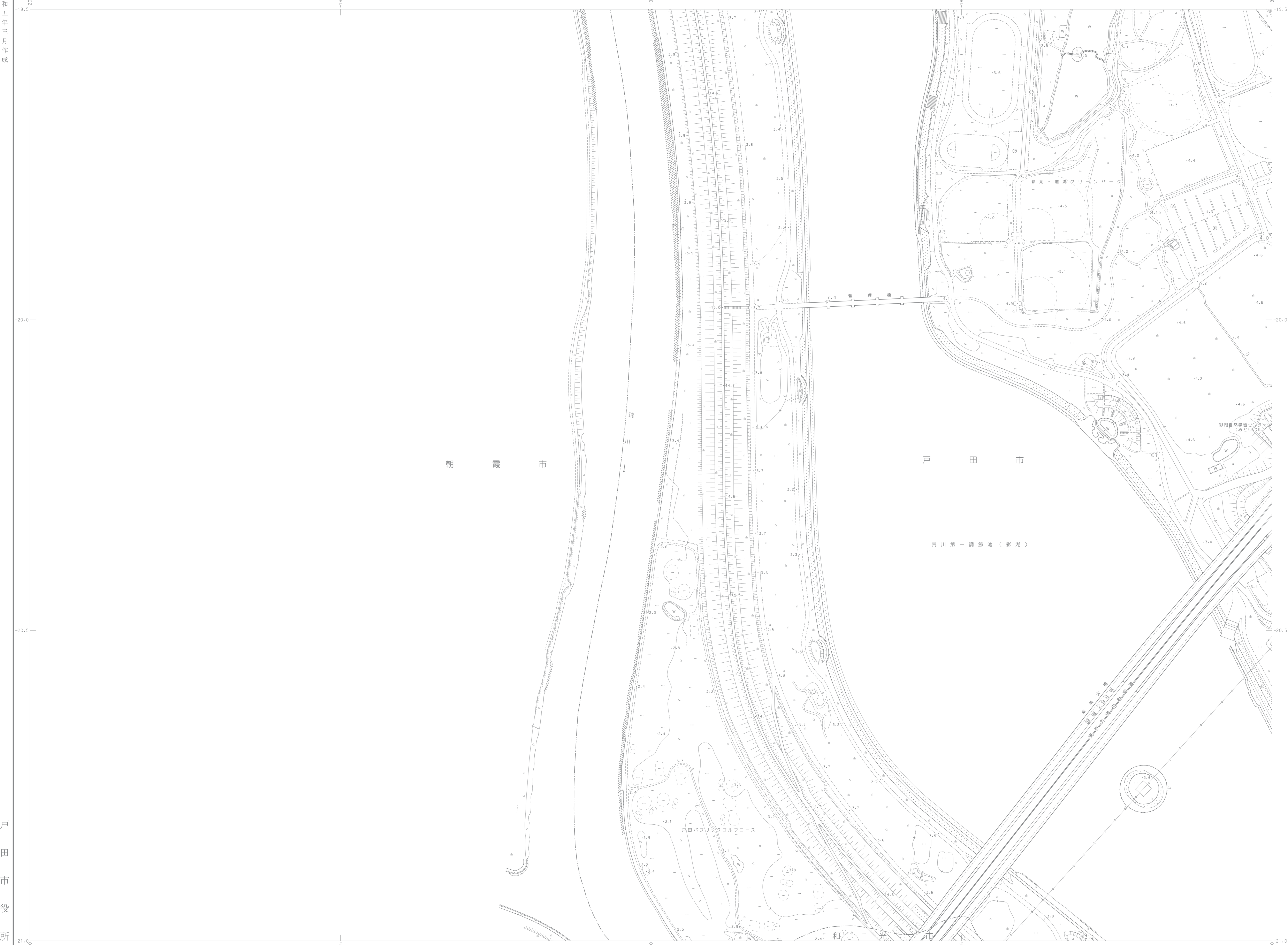
1:2,500

令和五年三月作成



記号

	遊歩道		三角点 37.2
	普通道路		三角点 25.62
	主要地方道		三角点 42.3
	都道府県道		三角点 35.6
	特定地域		三角点 25.73
	新設予定		三角点 36.2
	新設予定		三角点 12.3
	新設予定		三角点 15.4



戸田市役所

平成16年測量 撮影 令和5年7月 縮尺 横13米 高さの基準は東京湾の平均海面
 平成21年修正 縮尺 令和5年6月 縮尺 縦2m
 平成26年修正 縮尺 令和5年11月 デジタルステレオ図化轉換人名
 令和5年修正



【この地図は、特許権の保護を受けて著作権者の
 許可なく複製を禁じます。】

【この測量成果は、国土院院長の承認を得て
 測量所長の測量結果を使用し得たものである
 (測量番号) 第1課出第105号】