



戸田市 総合防災訓練

主催：戸田市
共催：戸田市自主防災組織
連絡協議会

令和4年

10月9日 日

緊急地震速報が開始の合図です！

12時30分開始

事前の申し込みは不要です

小雨決行・荒天の場合中止

※新型コロナウイルス感染症の感染拡大防止のため、中止する場合があります。

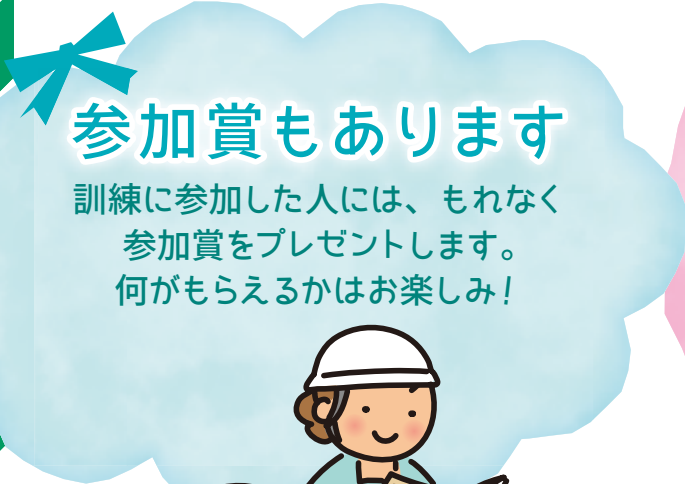
会場：新曽小学校（新曽南2丁目13-8）

参加自主防災会：新曽下自主防災会、
シティテラス
戸田公園自主防災会



訓練の詳細は [戸田市総合防災訓練](#)

● 訓練中止の場合の連絡は、防災行政無線でお知らせします。（荒天の場合中止）



参加賞もあります

訓練に参加した人には、もれなく参加賞をプレゼントします。何がもらえるかは楽しみ！

自宅の地震対策も見直しましょう

参加方法

1 12時30分に防災行政無線・防災ラジオから流れる「緊急地震速報」や、「いいとだメール」（メール配信登録者へ配信）が訓練開始の合図です！

2 各訓練会場に向かってください！
非常用持ち出し袋（リュックサック）を持っていくと、より実践的です。
（この機会にリュックサックの準備や中身の確認をしましょう。）

※戸田市ハザードブック P56参照



裏面もご確認ください

令和4年度 戸田市総合防災訓練

タイムスケジュール

● 午後1時00分

訓練会場集合

避難所開設訓練 開始(体育館)

● 午後2時30分

選択訓練メニュー 開始(校庭)

AED・心肺蘇生法訓練

● 午後3時15分

消火訓練

● 午後4時00分


水中ポンプ取り扱い訓練

● 午後5時00分

訓練終了(解散)

全会場共通訓練メニューの内容

3つの訓練を体験して頂きます。
(どこからでもスタートできます)




避難所受付訓練

1ブース30分
×
3つの訓練(90分)



資器材
(テント)
取り扱い訓練



資器材
(パーティション)
取り扱い訓練

戸田市ハザードブック 2021年(令和3年)4月版発行

国が発表した荒川の浸水想定区域図に埼玉県が新たに発表した^{かも}鴨川、^{こうま}鴻沼川、芝川、新芝川の浸水想定区域図等を加えた、戸田市ハザードブック「災害を『我が事』として考える本」を発行しました。

このハザードブックは、荒川の氾濫や地震による災害の被害予測や危険度、防災情報や避難情報、以前のマンション防災パンフレットに掲載していた内容等を1冊にまとめたものです。

本市で起こり得る災害の被害予測を地図上に色分けし、避難の時期や方法、避難所の位置、地域の取組、避難行動要支援者避難支援制度の紹介等、災害時に必要な情報がコンパクトにまとまっています。



戸田市ハザードブックについて▶

